


# 1



90 m

---

Par 3




OB:ta väylän  
vasemmalla puolella  
polku ja sen takana  
olevat alueet.

2



74 m

Par 3



Mando kierrettävä  
vasemmalta.  
Jalkapallokenttä OB.

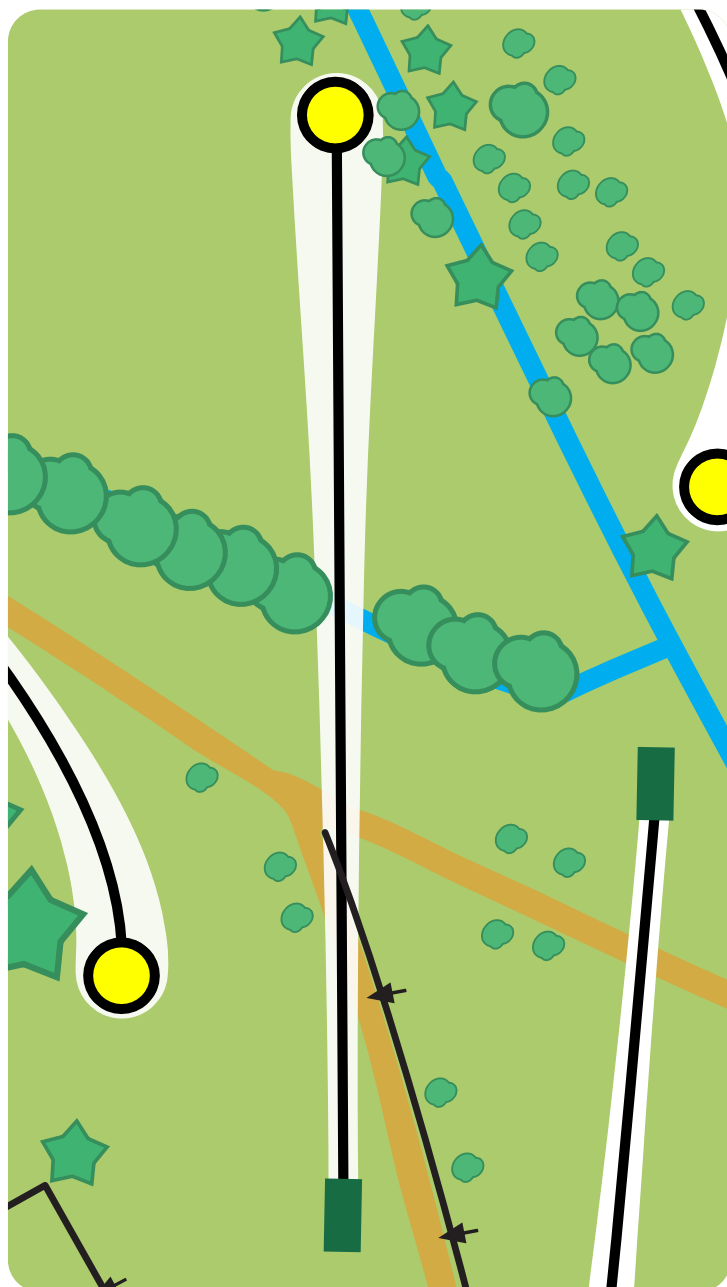
3



99 m

---

Par 3



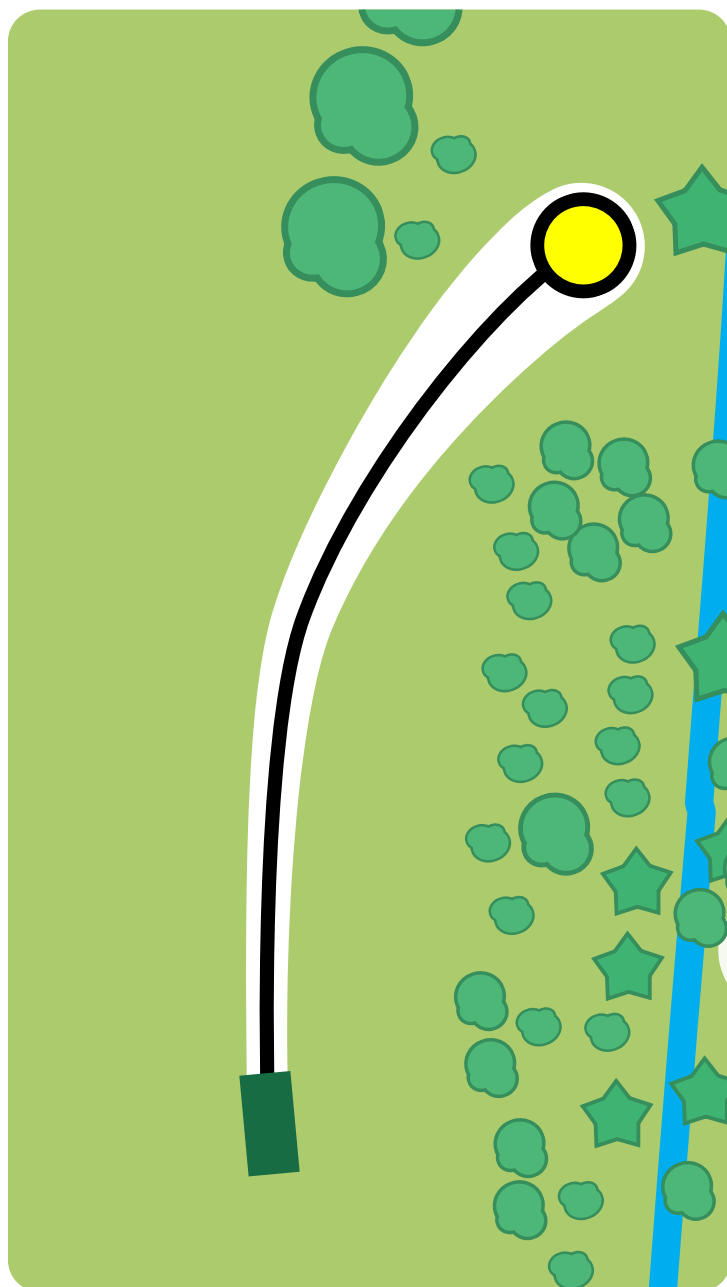
4



74 m

---

Par 3

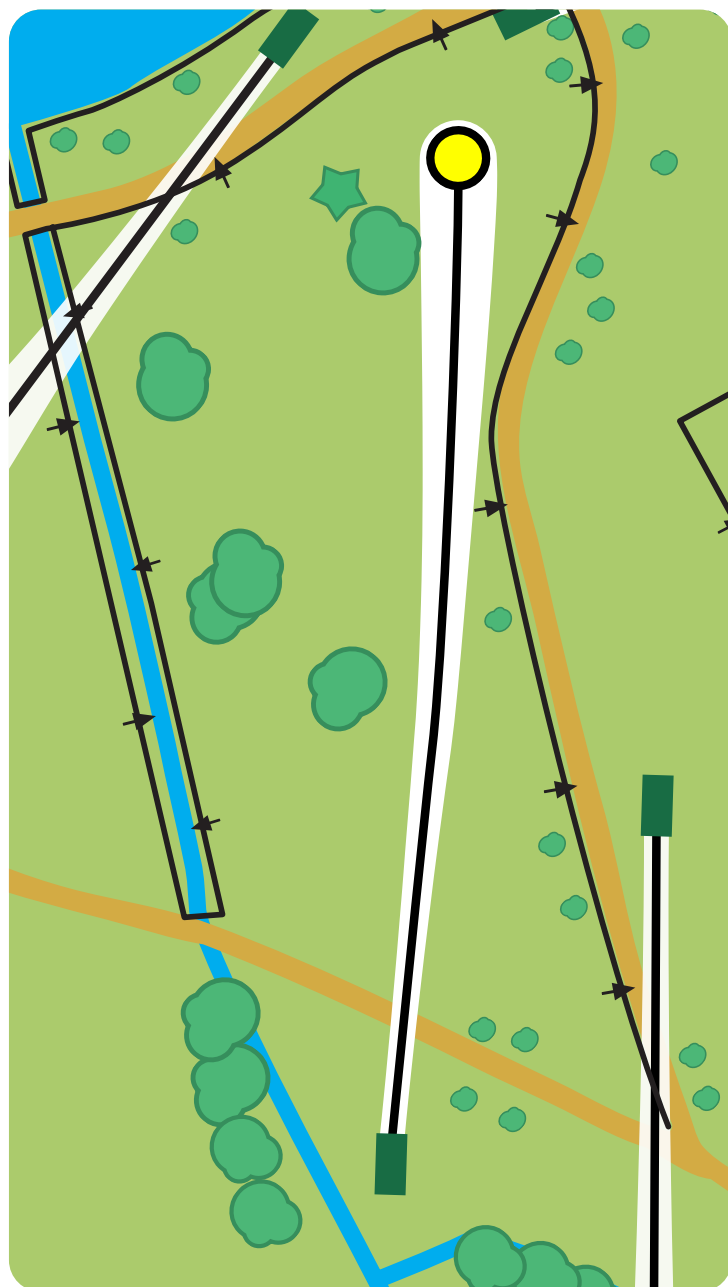


# 5



123 m

Par 4



OB:ta polku oikealla  
ja korin takana sekä  
niiden takana olevat  
alueet. OB:ta myös  
oja vasemmalla.

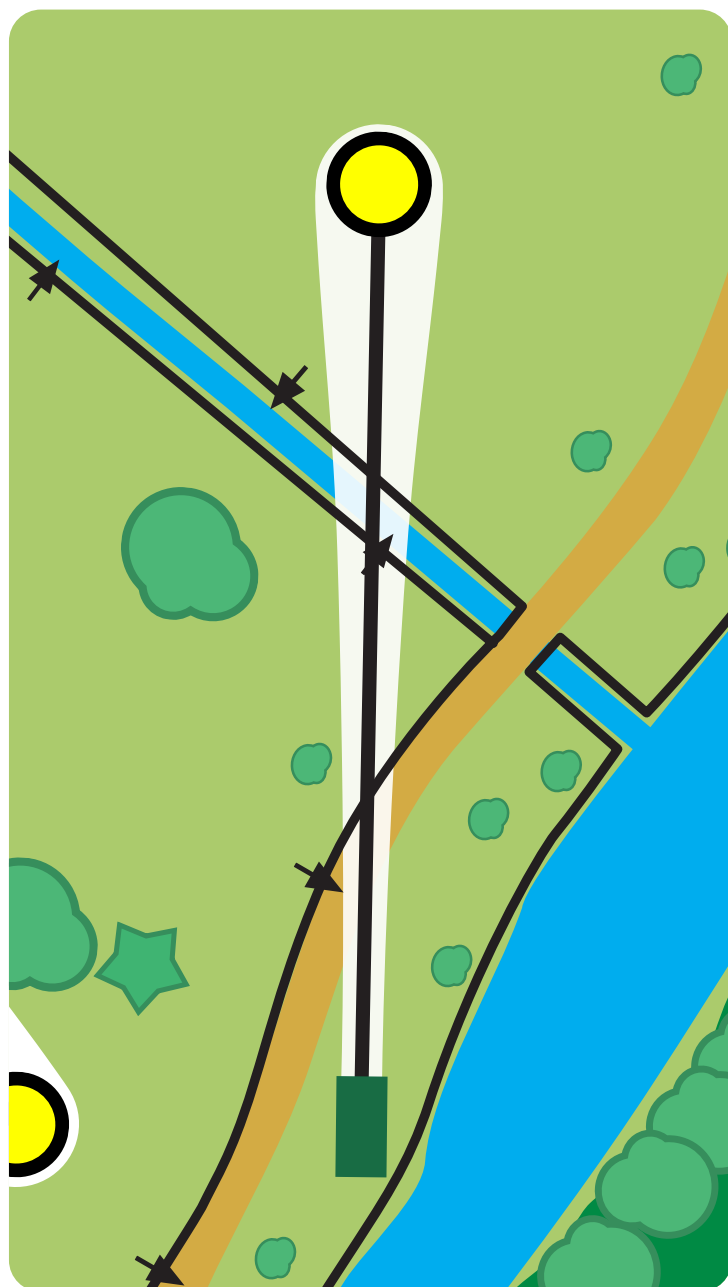


6



79 m

Par 3



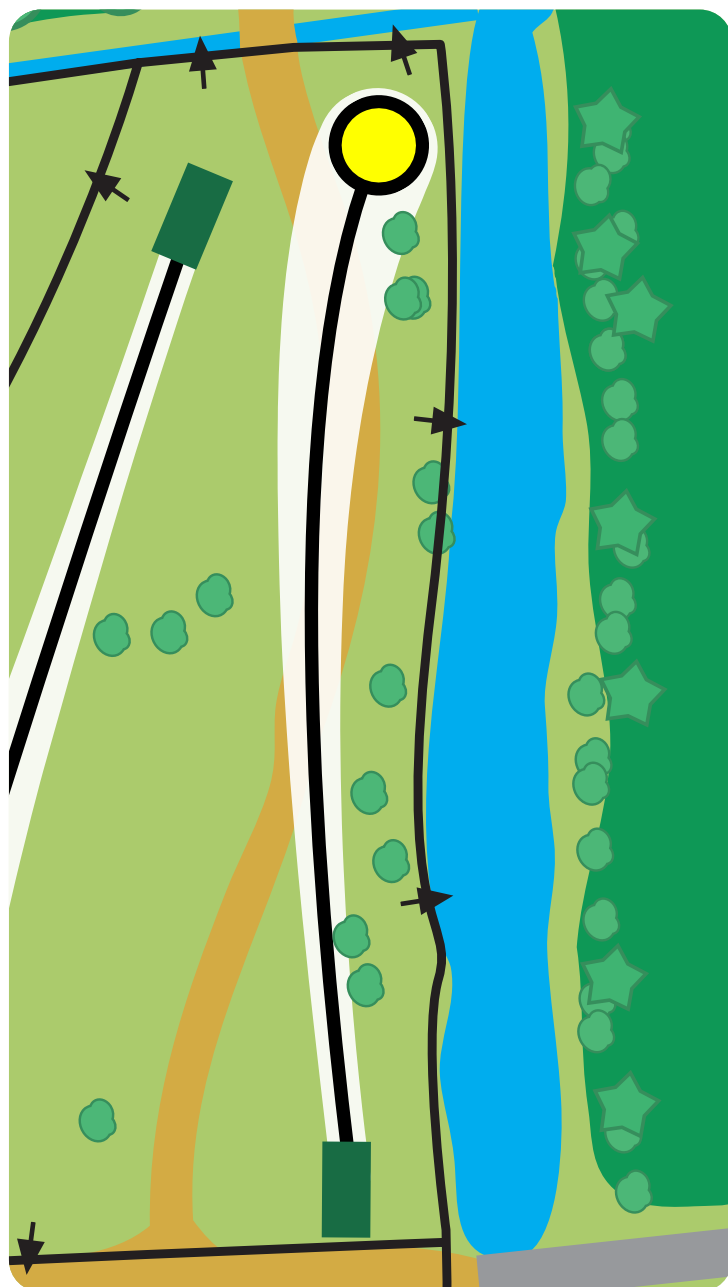
! OB:ta iso oja oikealla  
sekä väylän poikki  
menevä oja.  
Väylä 5 alue on IB.




80 m

---

Par 3



OB:ta oja oikealla  
ja korin takana  
sekä niiden takana  
olevat alueet.



84 m

---

Par 3



OB:ta väylän oikealla puolella sekä polku korin takana sekä sen takana olevat alueet.





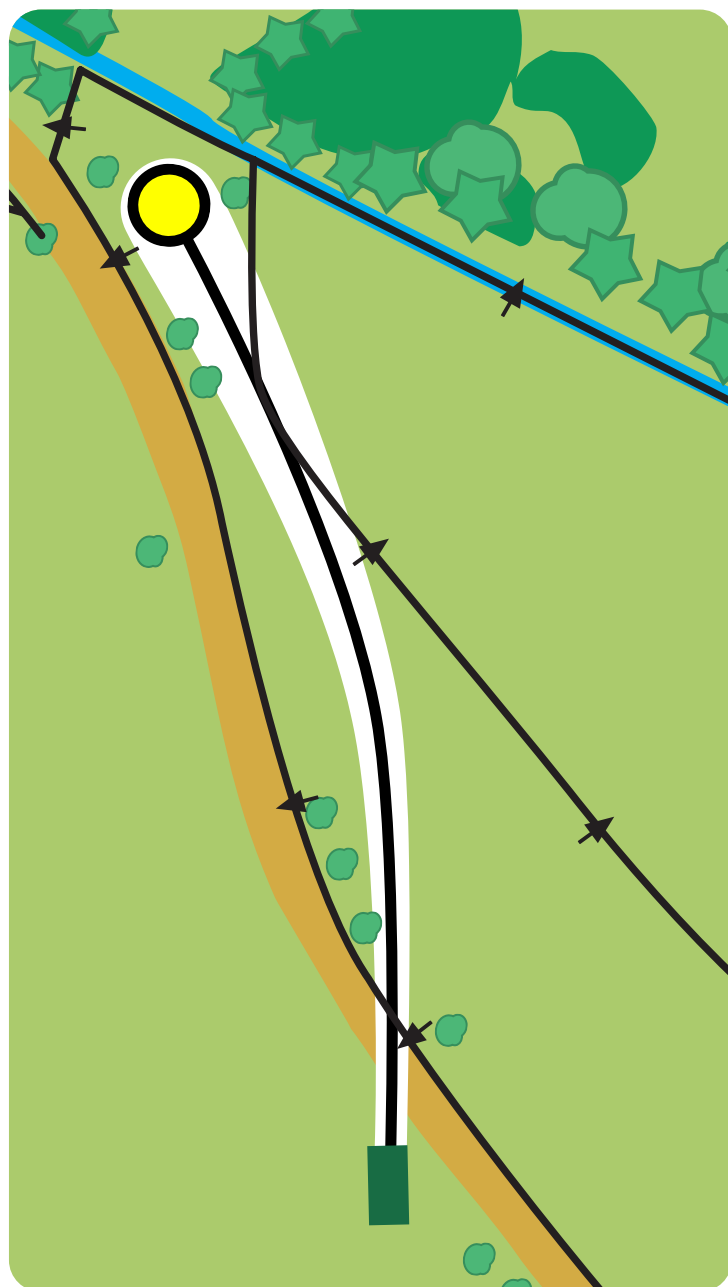
# 9



92 m

---

Par 3



Tii on OB:lla ja väylä on ikään kuin saari. OBn rajana tikutus väylän oikeassa laidassa sekä polun reuna.

# 10



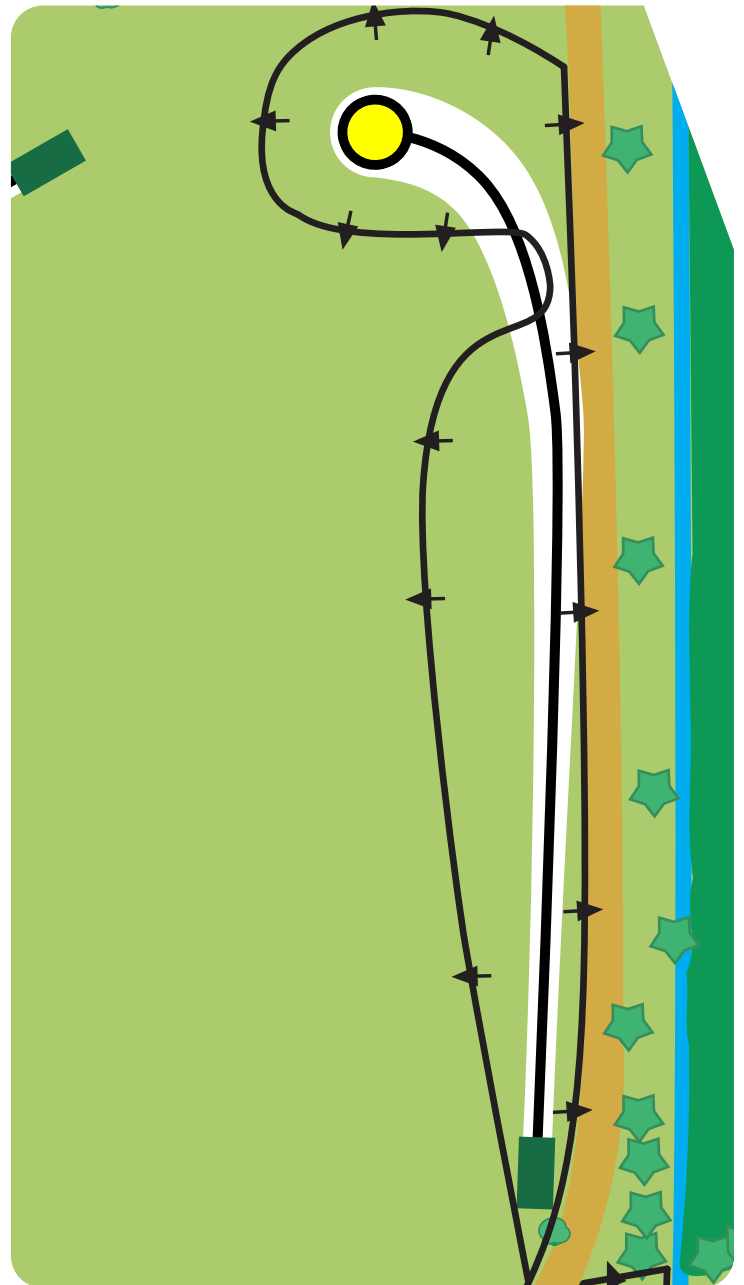
121 m

---

Par 3



OB-rajana toimii polun reuna oikealla sekä tikutus vasemmalla ja korin takana.

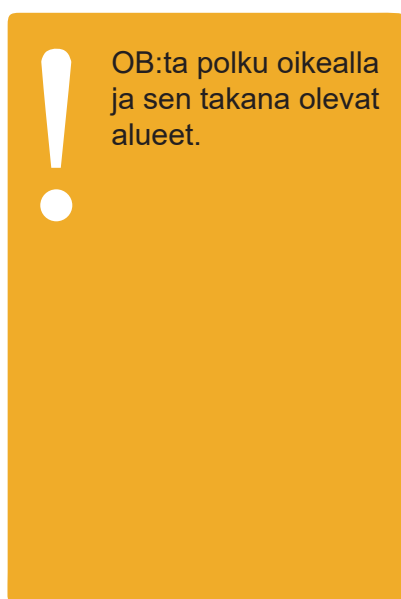
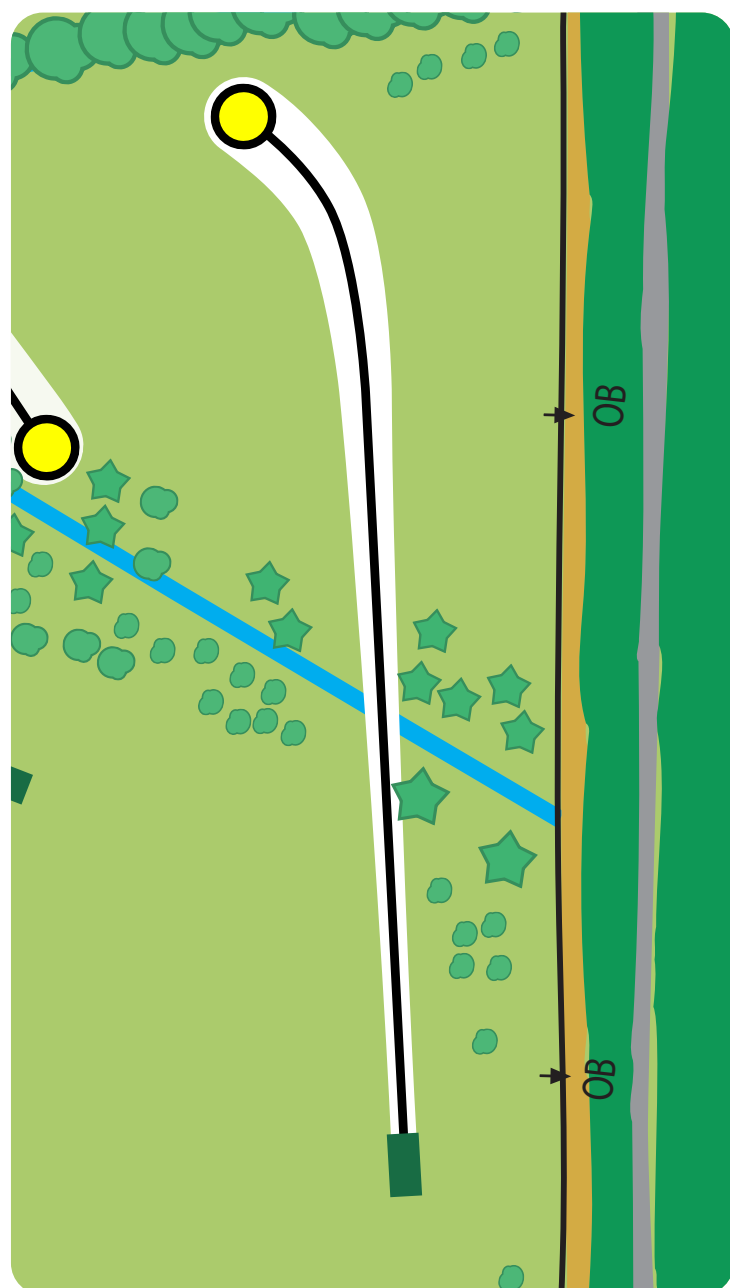


# 11



133 m

Par 3





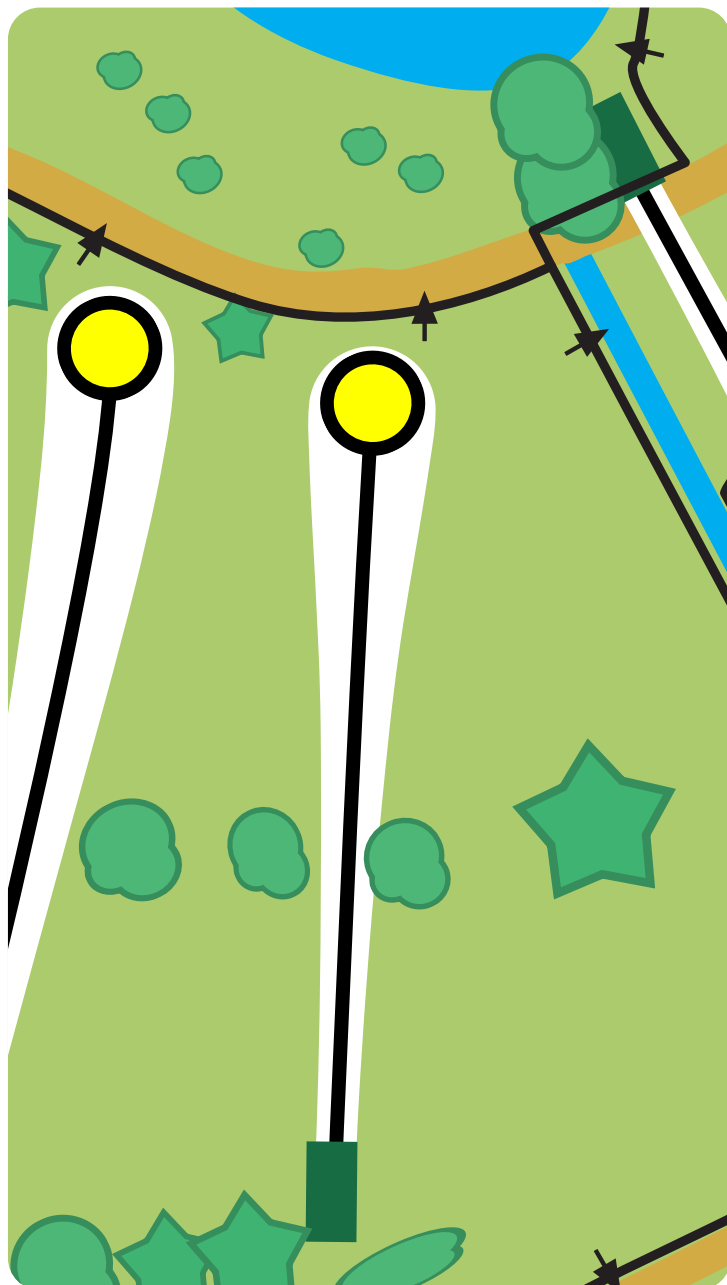
# 13



60 m

---

Par 3



OB:ta oja oikealla  
ja polku korin takana  
sekä niiden takana  
olevat alueet.



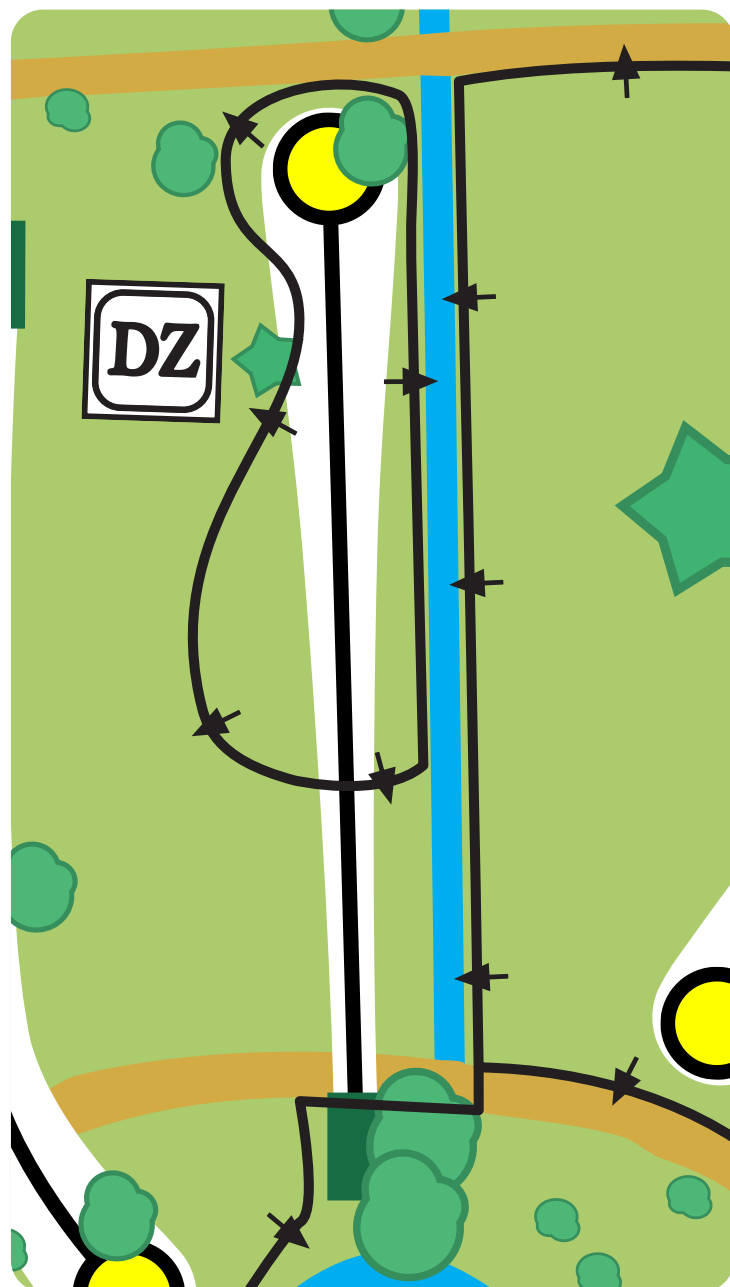
Huomioikaa väylän  
12 pelaajat.

# 14



69 m

Par 3



Saariväylä.  
Avasheiton on  
jäättävä IB:lle, muuten  
uusintaheitto tiiltä  
tai jatko drop zonelta.  
Avasheiton jälkeen  
tavanomaiset  
OB-säännöt, ja jatko  
sieltä, missä kiekko  
oli viimeksi sisällä.

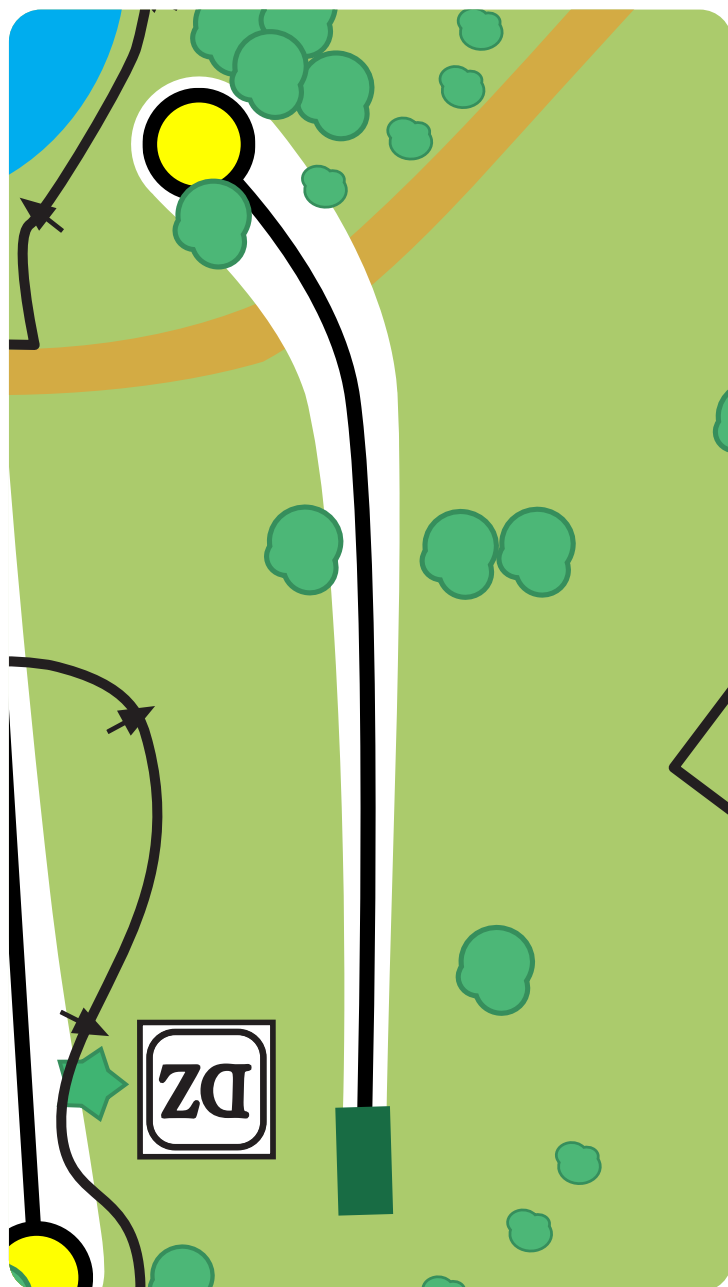
15



77 m

---

Par 3



# 16



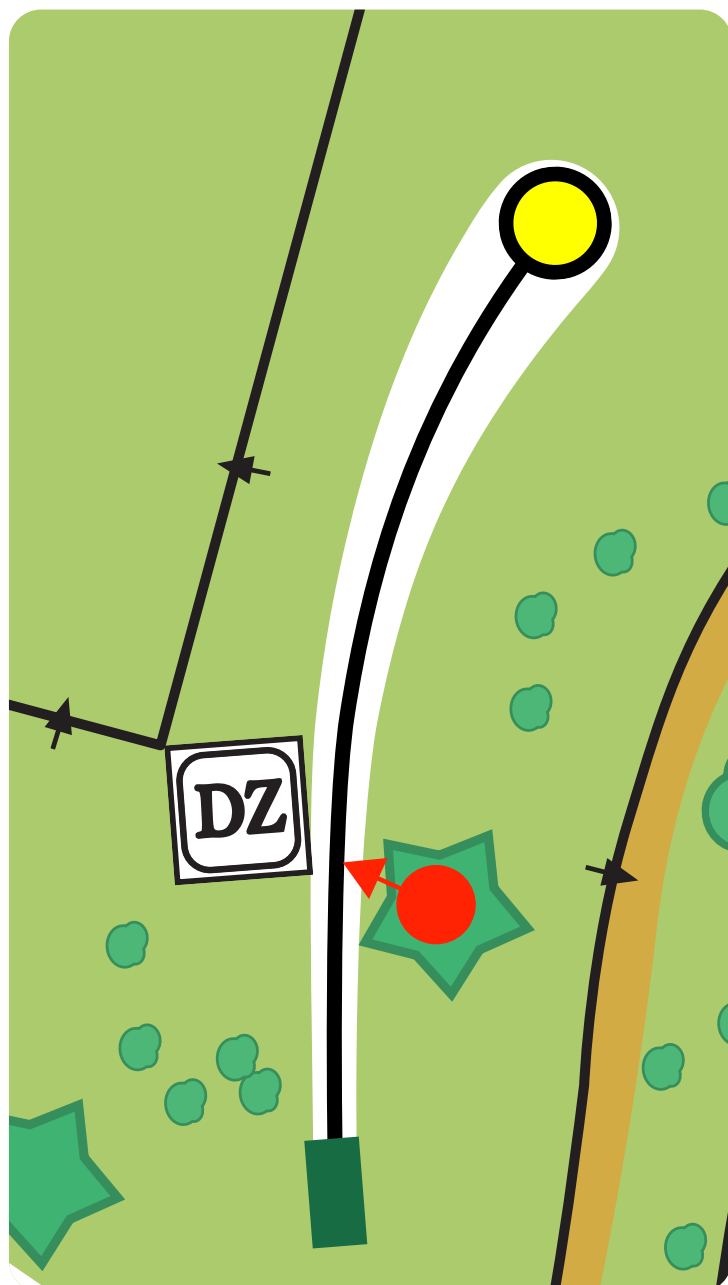
77 m

---

Par 3



Mando kierettävä  
vasemmalta.  
OB:ta jalkapallokenttä  
sekä polku oikealla  
ja sen takana olevat  
alueet.



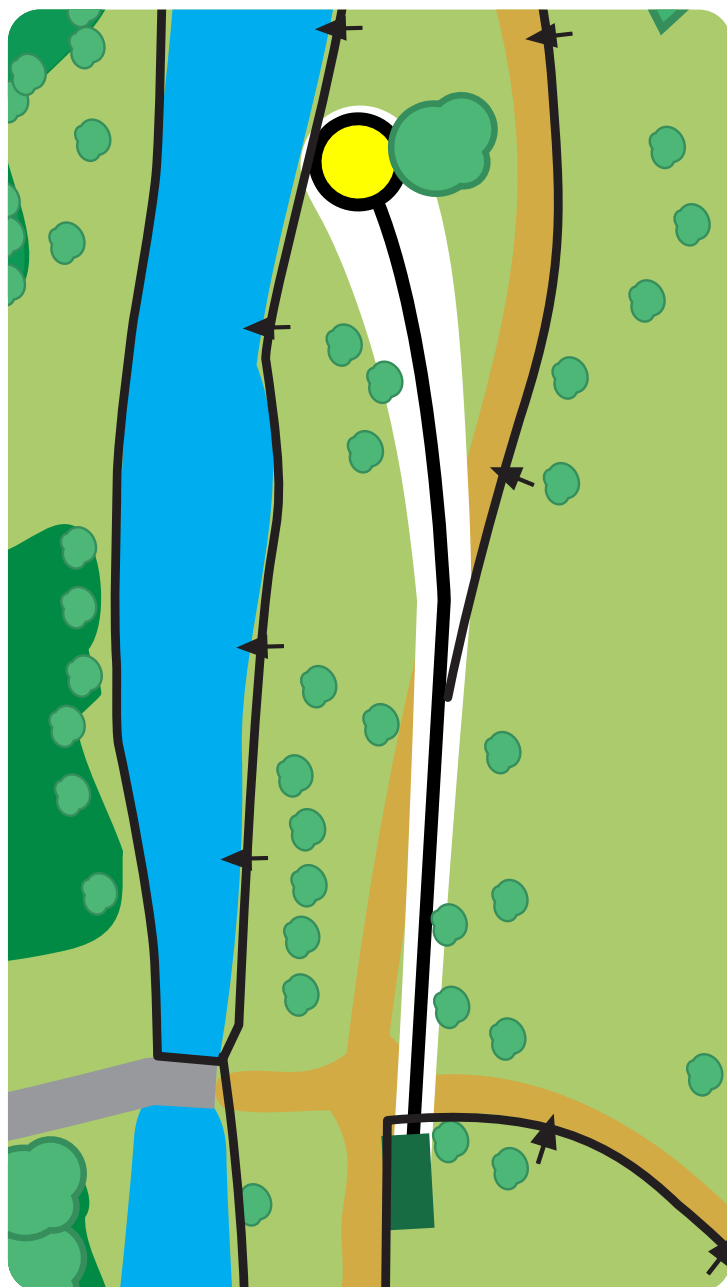


17



87 m

Par 3



OB:ta oja vasemalla  
ja sen takana olevat  
alueet.  
Väylä 16 on IB.

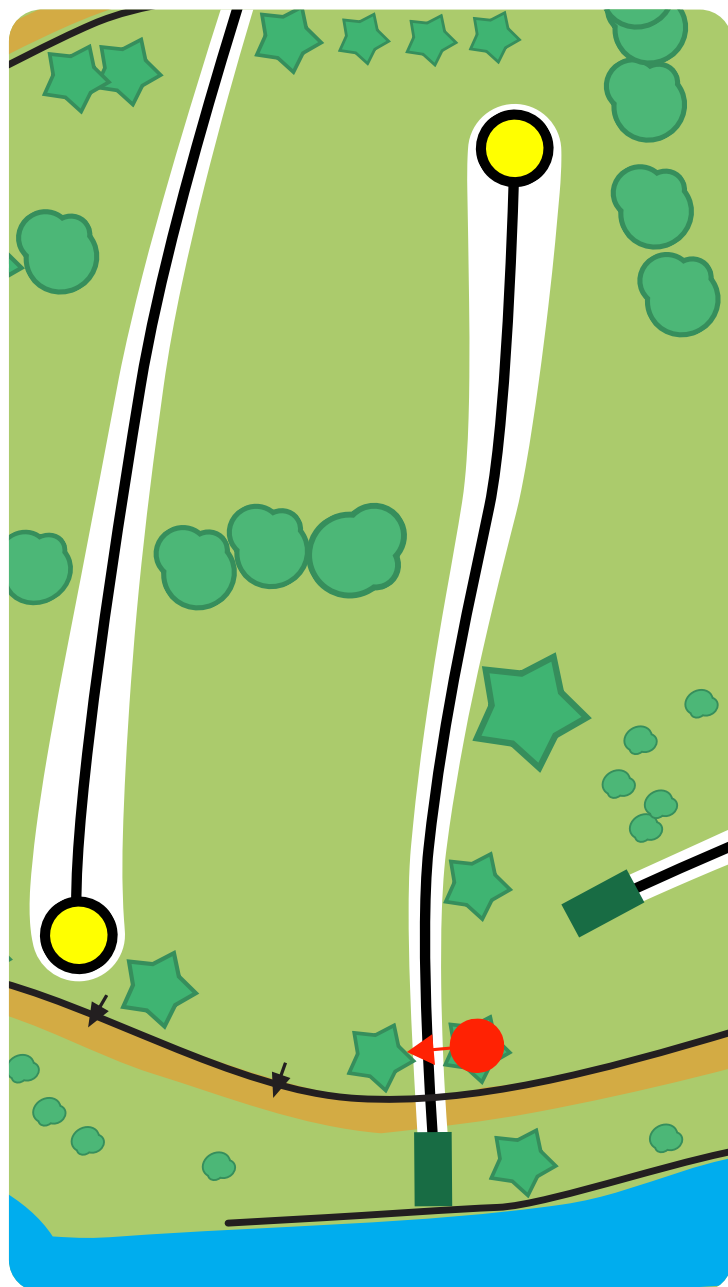
# 18



104 m

---

Par 3



Mando kierrettävä  
vasemmalta.  
OB:ta polku korin  
takana sekä sen  
takana olevat alueet.

